


Se déplacer grâce à son smartphone



Que permet le smartphone pour vos déplacements ?

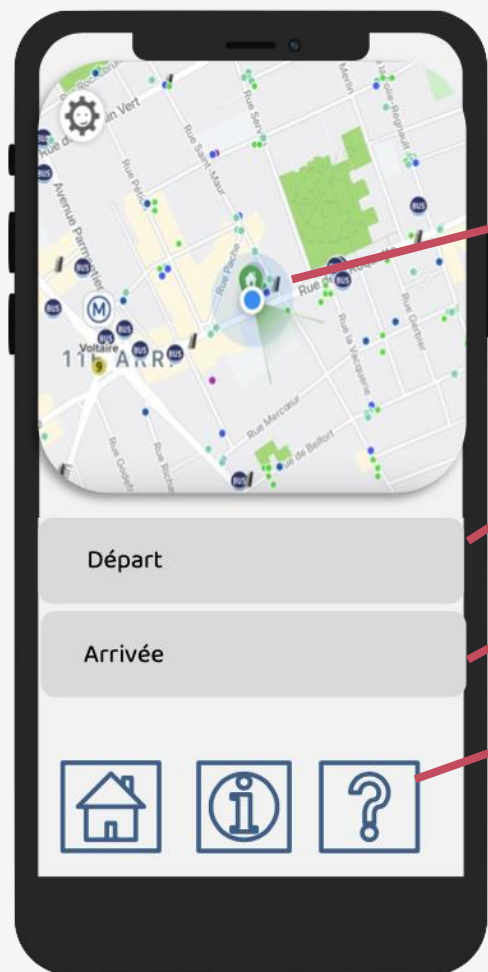
Choisir un moyen de transport

Suivre un itinéraire

Avoir accès à des abonnements de transports

Réserver des billets en ligne

Chercher un itinéraire sur application mobile



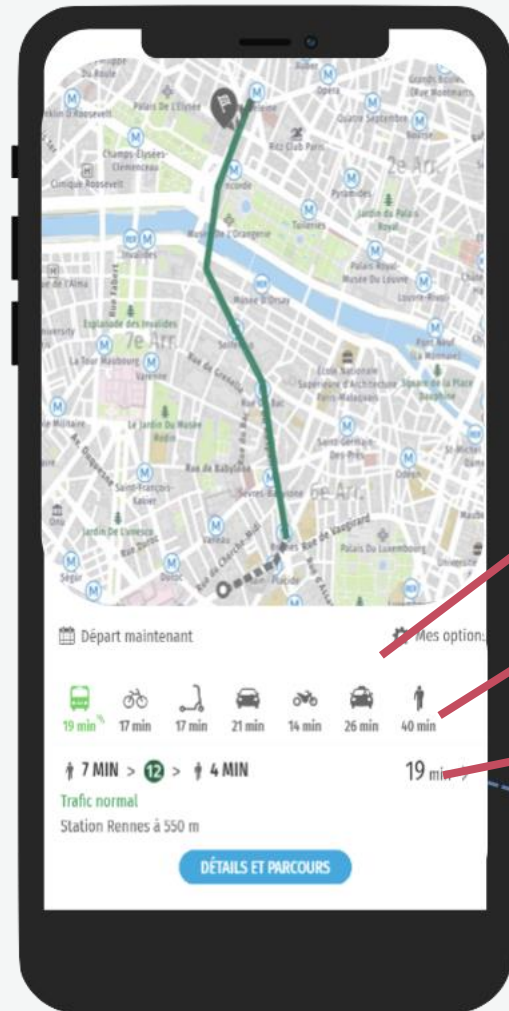
Sur le plan apparaît votre position actuelle 

Entrez l'adresse du lieu de départ

Entrez l'adresse du lieu d'arrivée

Ces boutons sont des options pour enregistrer un lieu comme votre domicile, avoir des informations, ou obtenir de l'aide.

Lire le résultat de sa recherche d'itinéraire sur l'application



Sur le plan apparaît l'itinéraire détaillé avec un zoom sur l'endroit où vous êtes.

La date et l'heure du départ (ou de l'arrivée)

Le mode de transport : bus, vélo, trottinette, voiture, moto, taxi, à pied.

Le temps de trajet selon le transport sélectionné.

Réserver un billet de train, bus, une place de covoiturage.

- Les informations à indiquer sont les mêmes que celles sur le GPS : vous devrez renseigner le lieu et la date de départ et le lieu et la date d'arrivée.
- La plupart du temps il vous faut un compte pour effectuer une réservation. Munissez-vous de votre adresse mail et mot de passe ou inscrivez vous sur le site ou l'application concernée.
- Pour une réservation vous aurez aussi besoin de votre carte bancaire pour effectuer le paiement.

